

Balade dans Alba-la-Romaine

Au pied du massif du Coiron, au milieu de la plaine viticole, ce « Village de Caractère » est le témoin d'une riche histoire de plus de 2000 ans à découvrir sur trois sites répartis de part et d'autres de l'Escoutay. Alba Helviorum, capitale du peuple des Helviens dès le 1er siècle av JC, Aps la médiévale et ses ruelles pittoresques blotties au pied de son imposant château féodal. Enfin, à ne pas manquer le hameau de la Roche, en contrebas du village.



1 Le Château - The Castle

Edifié dès le XIème siècle par les évêques de Viviers, au sommet d'un dyke basaltique sur la rive droite de l'Escoutay, il était à l'origine un simple donjon. Remanié et agrandi au fil des différentes seigneuries qui s'y sont succédées, il est aujourd'hui classé Monument Historique et conserve son style « renaissance tardive », typique du XVIIème siècle.

2 Maisons (rue du four) - Architecture

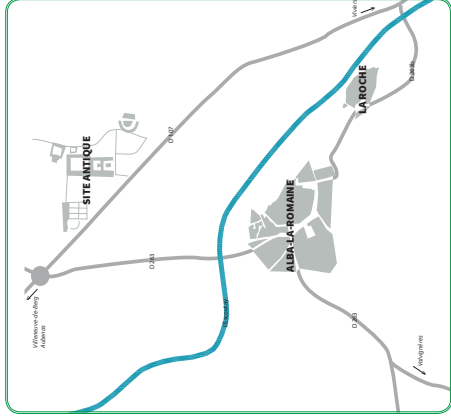
Le bourg castral est construit en basalte noir et calcaire blanc. La plupart des maisons actuellement visibles datent des XVIème et XVIIème siècles. Leur architecture reste similaire avec une pièce voûtée au rez-de-chaussée appelée « la croûte », servant d'échoppe, d'atelier, de cave ou encore d'étable, d'où son nom. Le premier étage est le logis, il se compose d'une pièce principale et son accès s'effectue par un escalier extérieur. Et sous la toiture, un troisième niveau servant de combles, de fenil ou même de magnanerie au XIXème siècle.

3 La chapelle Saint-André -

St André's Chapel
Cette chapelle seigneuriale est mentionnée pour la première fois en 1281, sa construction pourrait remonter au Xème siècle. Seul lieu de culte à l'intérieur des fortifications, elle devient pendant les guerres de Religion trop exigüé pour accueillir l'ensemble des fidèles en recherche de sécurité. Elle sera vendue en 1599 aux enchères et remplacée par l'église St André. Elle a servi tour à tour de presbytère, de mairie, puis d'école. C'est aujourd'hui une habitation privée.

4 Tour de l'horloge - The clock tower

Ce beffroi a été élevé au XVIIème siècle sur l'ancienne place commerçante du bourg. Des vestiges d'une construction antérieure, à arcades, attestent de la présence d'une ancienne halle (place couverte pour accueillir foires et marchés).

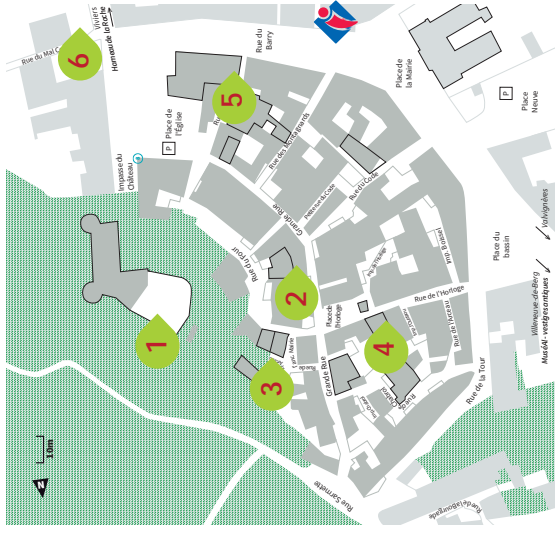


5

Eglise St André -

St André's Church

Sa construction a duré un siècle à partir de 1598. La particularité de cet édifice est qu'il est adossé au mur d'enceinte des fortifications du XVème siècle. A l'angle sud-est, on voit encore la base de l'ancien élément de défense, l'échauguette. Les matériaux de construction proviennent d'un autre site paroissial implanté hors les murs détruit lors des guerres de religions. A noter le relief de la Nativité (XVIème siècle) sur la maison voisine, provenant de l'ancienne chapelle castrale (la chapelle St André).




6

Hameau de la Roche - La Roche hamlet

(Accessible à pied en 5 min par le chemin du Mal Conseil, ou en voiture en 1 min par la rue du Jeu de Mail)
Construit en même temps qu'Aps, avec la même structure urbaine et les mêmes matériaux il comptait à l'origine 7 tours et 3 portes. En 1240 le seigneur d'Aps devient co-seigneur de La Roche. C'était alors une localité bien distincte et indépendante comptant 42 habitations nichées autour du donjon primitif dont on ne devine aujourd'hui que les vestiges des murs implantés au sommet du neck volcanique (le roc St Jean). Le hameau abrite la maison consulaire du XIVème siècle, la chapelle de 1661 (mosaïque antique) et la porte de Bressac avec sa bretèche en parfait état.



Disponible dans votre office de tourisme



Alba la Romaine stretches out from the foot of its impressive feudal castle to the middle of the winegrowing plain and to the south of the Coiron hills. The village, which today is one of France's "villages of character", was the administrative centre of the Helvian settlement called "Alba Helviorum" from the 1st century BC to the 4th century AD.